

## **ALLEGATO 1**

### **IL PROCESSO DI PIANIFICAZIONE STRATEGICA PARTECIPATA: AREE DI DECISIONE E OPZIONI PROGETTUALI**

**SOCIALIZZ?** Dove realizzare luoghi d'incontro e socializzazione nel quartiere?

Importance: **5**

Urgency: **5**

Sector:

Notes: *In particolare dovrebbero essere creati spazi per i giovani e gli adolescenti, oggi del tutto assenti*

**ACCESSQUA?** Come rendere maggiormente accessibile il quartiere?

Importance: **6**

Urgency: **4**

Sector:

Options: **norecinz** 1.togliere tutte le recinzioni attuali e i cancelli

**Intrecinz** 2.interrompere la continuità delle recinzioni

Notes: *intercinz*

*le interruzioni dovrebbero consentire di realizzare i varchi di nuovi percorsi pedonali*

**BAMBINAUT?** Come favorire l'autonomia di movimento dei bambini?

Importance: **5**

Urgency: **5**

Sector:

**BAMBININQ?** Come proteggere il gioco dei bambini dall'inquinamento del traffico?

Importance: **5**

Urgency: **5**

Sector:

**ACCESSFIU?** Come consentire agli abitanti di accedere alla riva del fiume?

Importance: **8**

Urgency: **7**

Sector:

Options: **accessdiff** 1.creare un'accessibilità diffusa lungo tutta la riva

**percorsi** 2.realizzare accessi puntuali al fiume

Notes: *L'accessibilità dovrebbe essere intesa anche in senso visuale, non solo fisico. In entrambe le opzioni occorrerà creare dei punti di sosta e di osservazione lungo tutta la zona verde demaniale.*

*accessdiff*

*l'opzione comporta una drastica riduzione del numero di circoli sportivi e degli altri spazi presenti nella zona demaniale dell'ansa del fiume, attualmente in concessione a privati, e la successiva riqualificazione delle aree nuovamente ritornate ad essere di uso pubblico. L'abitante avrà la possibilità di passeggiare lungo tutta la riva del fiume senza incontrare barriere per poter osservare la flora e la fauna esistente.*

**TRAFFMARC?** Come ridurre il traffico in viale Marconi?

Importance: **7**

Urgency: **6**

Sector:

Options: **devltDante** 1.devviare in parte il traffico su Lungotevere Dante

**mantenere** 2.mantenere gli attuali flussi in viale Marconi

**SICURSPOST?** Quali misure per rendere sicuri gli spostamenti dei pedoni?

Importance: **8**

Urgency: **7**

Sector:

Options: **misurmod** 1.adottare specifiche misure di moderaz. del traffico

**semafori** 2.nuovi semafori

**zona30** 3.tutto Valco zona a traffico limitato (zona30)

Notes:

*misurmod*

*misure di moderazione e sicurezza diffuse in tutto Valco: continuità dei marciapiedi, dissuasori ecc.*

**ALIMENTAR?** Come facilitare l'acquisto dei beni alimentari?

Importance: **6**

Urgency: 4

Sector:

Options: **supermercat** 1.aprire un nuovo supermercato alimentari nell'area  
**nosupermerc**2.nessun nuovo supermercato nel quartiere

**LTDANTE?** Quali interventi per Lungotevere Dante?

Importance: 9

Urgency: 8

Sector:

Options: **PRG** 1.progetto previsto dal PRG  
**PRGmoderaz** 2.progetto previsto dal PRG con misure di moderaz.  
**doppiosens** 3.strada a doppio senso di marcia per l'intero tratto  
**parcolinear** 4.parco lineare con strada accessibile ai soli abitanti

Notes:

PRG

*completamento del Lungotevere Dante fino al nodo di scambio posto all'altezza dell'incrocio tra viale Marconi e la Via del Mare*

PRGmoderaz

*come PRG, ma con l'introduzione di misure di moderazione del traffico ( limite di velocità a 30 Km/h), pista ciclabile e percorsi pedonali.*

doppiosens

*sezione stradale di 18 metri fino a via Parravano*

**SPAZIVERDI?** Come riqualificare e rendere utilizzabili gli spazi verdi del quartiere?

Importance: 9

Urgency: 5

Sector:

Options: **grandeparco** 1.grande parco con alcuni spazi destinati ai bambinigli  
**ortobotan** 2.ortobotanico

Notes:

grandeparco

*ai bambini vengono dastinati specifici spazi per la didattica e l'apprendimento di attività manuali*

**GIOCOLIB?** Dove realizzare nuovi spazi per il gioco libero?

Importance: 6

Urgency: 5

Sector:

Options: **campicalcio** 1.realizzare campi di calcio liberi e gratuiti  
**Estcinodrom** 2.estendere gli spazi sportivi antistanti il cinodromo

Notes:

estcinodrom

*nel piazzate antistante l'ex cinodromo sono già presenti spazi sportivi attrezzati (campo di basket)*

**CINODROMO?** Quali interventi nell'area antistante l'ex cinodromo?

Importance: 8

Urgency: 8

Sector:

Options: **multipiano** 1.parcheggio multipiano  
**parcoverde** 2.parco verde attrezzato e parcheggio  
**multicolleg** 3.parcheggio multipiano con colleg. aerei pedonali

Notes:

parcoverde

*parco attrezzato lungo la scarpata, destinato in parte a parcheggio, che ingloba il campo di basket esistente.*

*La metro D, le navette gratuite per gli studenti e una politica d'incentivazione dell'uso dei mezzi pubblici renderà di fatto inutile la realizzazione di un grande parcheggio da destinare all'Università.*

multicolleg

*il parcheggio multipiano, destinato all'Università, è collegato con percorsi pedonali aerei alle diverse Facoltà. Le aree di parcheggio esterne, attualmente riservate al personale universitario, vengono drasticamente ridotte. Il parcheggio potrà essere fruito anche dagli abitanti del quartiere in ore diverse da quelle delle attività universitarie.*

**PINCHERLE?** Quali interventi in via Pincherle?

Importance: 7

Urgency: 3

Sector:

Options: **scorrveloce**1.strada d'accesso alla metro D a scorrimen. veloce  
**viazona30** 2.zona 30 con spazi di sosta, spazi bambini e alberi

Notes:

viazona30

*il progetto deve prevedere anche la creazione di marciapiedi continui*

**PARCHEGGI?** Come risolvere il problema della carenza di parcheggi?

Importance: **7**

Urgency: **6**

Sector:

Options: **areeltDante** 1.parcheggi nelle aree resid. a Lungotevere Dante  
**cessione** 2.cessione parcheggi ai residenti degli edifici Poste  
**multicolleg** 3.parcheggio multipiano con colleg. aerei pedonali

Notes: areeltDante

*l'opzione fa parte del progetto redatto dal Comune.*

cessione

*i residenti che hanno acquistato le case dell'Ente Poste non hanno avuto la possibilità di acquistare anche i parcheggi a piano terra. L'Ente ha garantito ai cittadini il diritto di prelazione nell'acquisto dei parcheggi. L'acquisto e l'uso di questi parcheggi liberebbe dalla auto molti spazi di via Pincherle, che potrebbero essere utilizzati dagli utenti dell'Università e della metro D.*

multicolleg

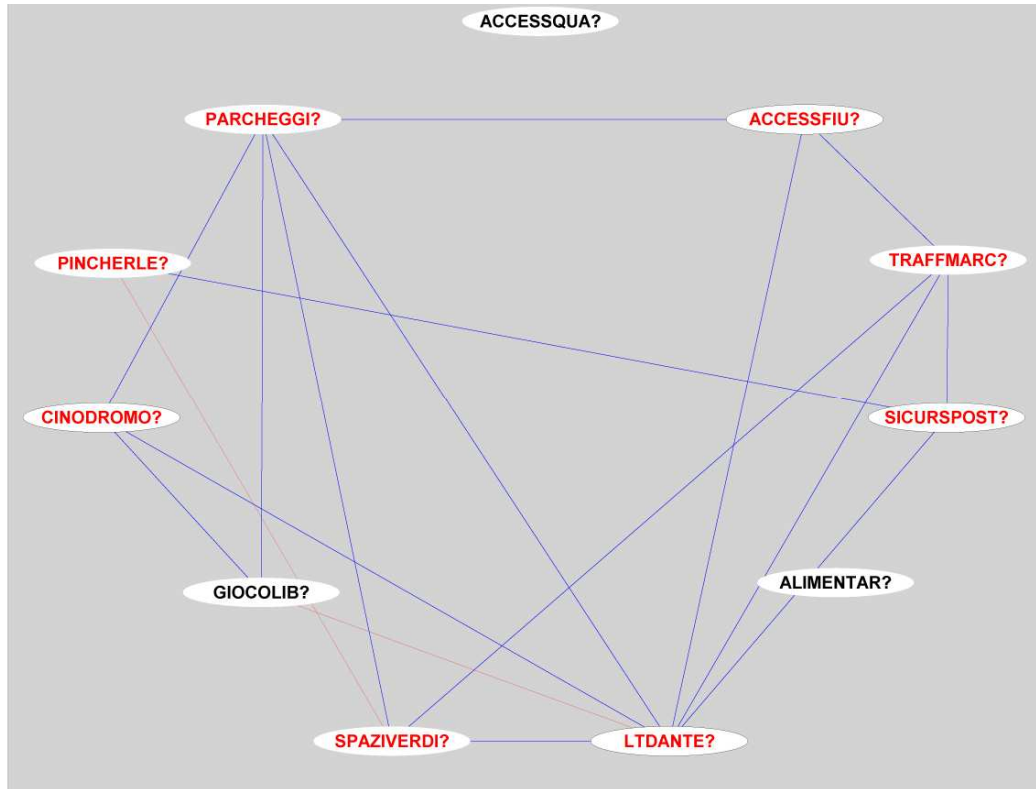
*il parcheggio multipiano, destinato all'Università, è collegato con percorsi pedonali aerei alle diverse Facoltà.*

*Le aree di parcheggio esterne, attualmente riservate al personale universitario, vengono drasticamente ridotte. Il parcheggio potrà essere fruito anche dagli abitanti del quartiere in ore diverse da quelle delle attività universitarie.*

## ALLEGATO 2

### IL PROCESSO DI PIANIFICAZIONE STRATEGICA PARTECIPATA: GRAFO DI DECISIONE

socializz?  
bambinaut?  
bambinq?



## **ALLEGATO 3**

### **IL PROCESSO DI PIANIFICAZIONE STRATEGICA PARTECIPATA: AREE DI CONFRONTO**

---

#### **COMPARISON AREAS**

**SOSTAMB:** sostenibilità ambientale  
<diminuzione ● aumento>  
Units: **ua**

---

**SOSTSOCIAL:** sostenibilità sociale  
<diminuzione ● aumento>  
Units: **ua**

---

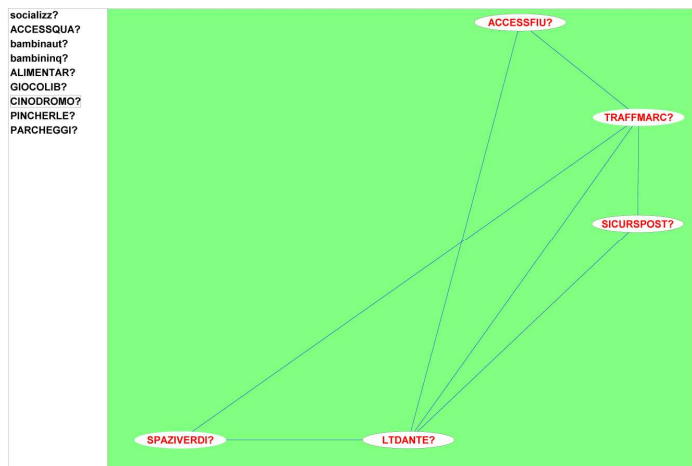
**FATTIBILEF:** fattibilità economico-finanziaria  
<bassa ● alta>  
Units: **ua**

---

# ALLEGATO 4

## IL PROCESSO DI PIANIFICAZIONE STRATEGICA PARTECIPATA: FUOCHI DEL PROBLEMA (con grafi delle opzioni, schemi di decisione e loro valutazione)

### Fuoco 1




| accessdiff | ACCESSFIU? | TRAFFMARC? | SICURSPOT? | LTDANTE? | SPAZIVERDI? |
|------------|------------|------------|------------|----------|-------------|
| X ?        | devltDante | TRAFFMARC? |            |          |             |
|            | percorsi   | mantenere  |            |          |             |
| X          |            |            |            |          |             |
| X          |            |            |            |          |             |
| X ?        |            |            |            |          |             |
| X          |            |            |            |          |             |
| X          |            |            |            |          |             |
| X          |            |            |            |          |             |
| X          |            |            |            |          |             |
| X          |            |            |            |          |             |
| X          |            |            |            |          |             |
| X          |            |            |            |          |             |
| X          |            |            |            |          |             |
| X          |            |            |            |          |             |
| X          |            |            |            |          |             |
| X          |            |            |            |          |             |
| X          |            |            |            |          |             |
| X          |            |            |            |          |             |
| X          |            |            |            |          |             |
| X          |            |            |            |          |             |
| X          |            |            |            |          |             |
| X          |            |            |            |          |             |
| X          |            |            |            |          |             |
| X          |            |            |            |          |             |
| X          |            |            |            |          |             |

fuoco e grafo delle opzioni

| Schemes    |            |            |             |               |
|------------|------------|------------|-------------|---------------|
| ACCESSFIU? | TRAFFMARC? | SICURSPOT? | LTDANTE?    | SPAZIVERDI?   |
| accessdiff | mantenere  | misurmod   | doppiosens  | grandeparco ? |
| accessdiff | mantenere  | misurmod   | doppiosens  | ortobotan ?   |
| accessdiff | mantenere  | misurmod   | parcolinear | grandeparco   |
| accessdiff | mantenere  | misurmod   | parcolinear | ortobotan     |
| accessdiff | mantenere  | semafori   | doppiosens  | grandeparco ? |
| accessdiff | mantenere  | semafori   | doppiosens  | ortobotan ?   |
| accessdiff | mantenere  | semafori   | parcolinear | grandeparco   |
| accessdiff | mantenere  | semafori   | parcolinear | ortobotan     |
| accessdiff | mantenere  | zona30     | doppiosens  | grandeparco ? |
| accessdiff | mantenere  | zona30     | doppiosens  | ortobotan ?   |
| accessdiff | mantenere  | zona30     | parcolinear | grandeparco   |
| accessdiff | mantenere  | zona30     | parcolinear | ortobotan     |
| percorsi   | mantenere  | misurmod   | doppiosens  | grandeparco ? |
| percorsi   | mantenere  | misurmod   | doppiosens  | ortobotan ?   |
| percorsi   | mantenere  | misurmod   | parcolinear | grandeparco   |
| percorsi   | mantenere  | misurmod   | parcolinear | ortobotan     |
| percorsi   | mantenere  | semafori   | doppiosens  | grandeparco ? |
| percorsi   | mantenere  | semafori   | doppiosens  | ortobotan ?   |
| percorsi   | mantenere  | semafori   | parcolinear | grandeparco   |
| percorsi   | mantenere  | semafori   | parcolinear | ortobotan     |
| percorsi   | mantenere  | zona30     | doppiosens  | grandeparco ? |
| percorsi   | mantenere  | zona30     | doppiosens  | ortobotan ?   |
| percorsi   | mantenere  | zona30     | parcolinear | grandeparco   |
| percorsi   | mantenere  | zona30     | parcolinear | ortobotan     |

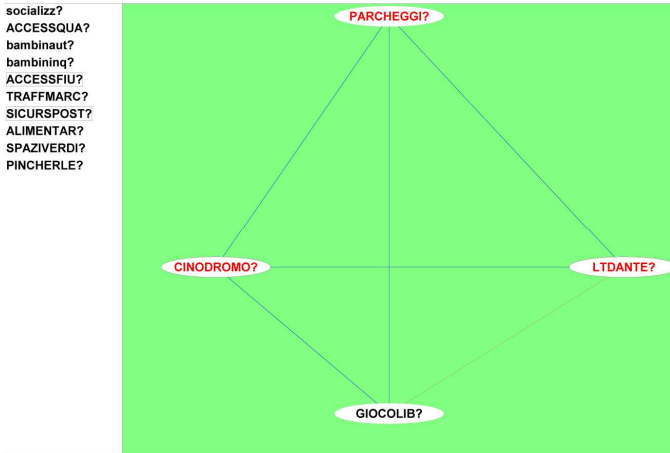
schemi di decisione

24 schemes  
12 uncertain schemes



valutazione degli schemi

## Fuoco 2



socializz?  
ACCESSQUA?  
bambinaut?  
bambinq?  
ACCESSFIU?  
TRAFFMARC?  
SICURSPOST?  
ALIMENTAR?  
SPAZIVERDI?  
PINCHERLE?

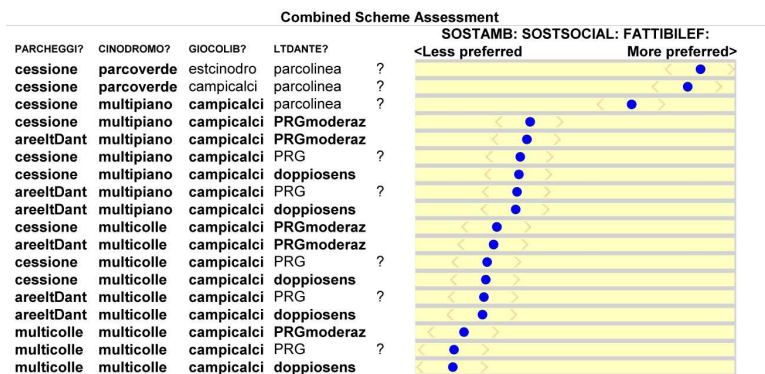
| Compatibility                         |                                                           |
|---------------------------------------|-----------------------------------------------------------|
| areeltDante                           | PARCHEGGI?                                                |
| cessione                              |                                                           |
| multicolleg                           |                                                           |
| <input type="checkbox"/>              | <input checked="" type="checkbox"/> multipiano CINODROMO? |
| <input type="checkbox"/>              | <input checked="" type="checkbox"/> parcoverde            |
| <input type="checkbox"/>              | multicolleg                                               |
| <input type="checkbox"/>              | <input type="checkbox"/> ? campicalcio GIOCOLIB?          |
| <input type="checkbox"/>              | <input checked="" type="checkbox"/> ? X ? X estcinodrom   |
| <input type="checkbox"/>              | <input type="checkbox"/> X ? ? ? PRG LTDANTE?             |
| <input type="checkbox"/>              | <input type="checkbox"/> X ? ? ? PRGmoderaz               |
| <input type="checkbox"/>              | <input type="checkbox"/> X ? ? ? doppiosens               |
| <input checked="" type="checkbox"/> ? | <input type="checkbox"/> ? X ? ? parcolinear              |

fuoco e grafo delle opzioni

| Schemes     |             |             |             |   |
|-------------|-------------|-------------|-------------|---|
| PARCHEGGI?  | CINODROMO?  | GIOCOLIB?   | LTDANTE?    |   |
| areeltDante | multipiano  | campicalcio | PRG         | ? |
| areeltDante | multipiano  | campicalcio | PRGmoderaz  |   |
| areeltDante | multipiano  | campicalcio | doppiosens  |   |
| areeltDante | multicolleg | campicalcio | PRG         | ? |
| areeltDante | multicolleg | campicalcio | PRGmoderaz  |   |
| areeltDante | multicolleg | campicalcio | doppiosens  |   |
| cessione    | multipiano  | campicalcio | PRG         | ? |
| cessione    | multipiano  | campicalcio | PRGmoderaz  |   |
| cessione    | multipiano  | campicalcio | doppiosens  |   |
| cessione    | multipiano  | campicalcio | parcolinear | ? |
| cessione    | parcoverde  | campicalcio | parcolinear | ? |
| cessione    | parcoverde  | estcinodrom | parcolinear | ? |
| cessione    | multicolleg | campicalcio | PRG         | ? |
| cessione    | multicolleg | campicalcio | PRGmoderaz  |   |
| cessione    | multicolleg | campicalcio | doppiosens  |   |
| multicolleg | multicolleg | campicalcio | PRG         | ? |
| multicolleg | multicolleg | campicalcio | PRGmoderaz  |   |
| multicolleg | multicolleg | campicalcio | doppiosens  |   |


schemi di decisione

18 schemes  
8 uncertain schemes



valutazione degli schemi

# Fuoco 3



- socializz?
- ACCESSQUA?
- bambinaut?
- bambinauq?
- ACCESSFIU?
- TRAFFMARC?
- ALIMENTAR?
- LTDANTE?
- GIOCOLIB?
- CINODROMO?
- PARCHEGGI?

Projet: C:\DOCUME~1\GABRIEL~1\Bureau\FIRES-ITALCOG-1\FIREDIAGRAM.FI


| Compatibility                       |                          |              |             |
|-------------------------------------|--------------------------|--------------|-------------|
| scorrveloce<br>viazona30            | PINCHERLE?               |              |             |
| <input checked="" type="checkbox"/> | misurmod                 | SICURSPPOST? |             |
| <input type="checkbox"/> ?          | semafori                 |              |             |
| <input checked="" type="checkbox"/> | zona30                   |              |             |
| <input type="checkbox"/> ?          | <input type="checkbox"/> | grandeparco  | SPAZIVERDI? |
| <input type="checkbox"/> ?          | <input type="checkbox"/> | ortobotan    |             |

fuoco e grafo delle opzioni

| Schemes     |              |             |   |
|-------------|--------------|-------------|---|
| PINCHERLE?  | SICURSPPOST? | SPAZIVERDI? |   |
| scorrveloce | semafori     | grandeparco | ? |
| scorrveloce | semafori     | ortobotan   | ? |
| viazona30   | misurmod     | grandeparco |   |
| viazona30   | misurmod     | ortobotan   |   |
| viazona30   | semafori     | grandeparco | ? |
| viazona30   | semafori     | ortobotan   | ? |
| viazona30   | zona30       | grandeparco |   |
| viazona30   | zona30       | ortobotan   |   |

8 schemes  
4 uncertain schemes

schemi di decisione



valutazione degli schemi



## Fuoco 4

socializz?  
bambinaut?  
bambiniq?  
ACCESSFIU?  
TRAFFMARC?  
SICURSPPOST?  
ALIMENTAR?  
LTDANTE?  
SPAZIVERDI?  
GIOCOLIB?  
CINODROMO?  
PINCHERLE?  
PARCHEGGI?

ACCESSQUA?

## Fuoco 5

socializz?  
ACCESSQUA?  
bambinaut?  
bambiniq?  
ACCESSFIU?  
TRAFFMARC?  
SICURSPPOST?  
LTDANTE?  
SPAZIVERDI?  
GIOCOLIB?  
CINODROMO?  
PINCHERLE?  
PARCHEGGI?

ALIMENTAR?